

**АКТ согласования местоположения границ земельного участка**

Кadaстровый номер или обозначение земельного участка. 21:14:200102.70  
Площадь земельного участка. 600 кв.м

Обозначение части границы	Горизонтальное продолжение (S), м.	Кadaстровый номер смежного земельного участка	Сведения о лице, участвующем в согласовании		Подпись и дата	Способ и дата истребования
			Фамилия и инициалы	Реквизиты документа удостоверяющего личность		
Н1-н1	26,14	21:14:200102.70	Мясников Владимир Витальевич	5	7 20.08.2018 <sup>2</sup>	8 Согласовано в индивидуальном порядке
Н1-н1	26,14	21:14:200102.70	Мясникова Елена Витальевна	5	20.08.18 <sup>2</sup>	Согласовано в индивидуальном порядке
Н9-н1	26,14	21:14:200102.15	Иванов Александр Григорьевич	5	20.08.18 <sup>2</sup>	Согласовано в индивидуальном порядке
Н2-н3 Н3-н4 Н4-н5 Н5-н6	3,99 2,07 21,39 3,54	21:14:200102.13	Федоров Юрий Валерьянович	5	20.08.18 <sup>2</sup>	Согласовано в индивидуальном порядке
Н2-н5 Н3-н4 Н4-н5 Н5-н6	3,99 2,07 21,39 3,54	21:14:200102.13	Федорова Татьяна Валерьяновна	5	20.08.18 <sup>2</sup>	Согласовано в индивидуальном порядке
Н6-н7 Н7-н8 Н8-н9	10,35 2,25 10,76	21:14:200102.13	Кузнецов Александр Николаевич	5	20.08.2018 <sup>2</sup>	Согласовано в индивидуальном порядке

Лица, персональные данные которых содержатся в настоящем акте согласования местоположения границ, подтверждают свое согласие, а так же согласие представляемого ими лица на обработку персональных данных (в том числе в целях предоставления государственных услуг) в том числе в автоматизированном режиме, включая принятие решений на их основе органом, осуществляющим государственный кадастровый учет и государственную регистрацию недвижимости, в целях предоставления государственных услуг.

**Наличие разногласий при согласовании местоположения границ земельного участка:**  
Кadaстровый номер смежного земельного участка

Обозначение характерной точки или части границы

Содержание возражений о местоположении границ

Обозначение характерной точки или части границы

Содержание возражений о местоположении границ (вместе с местоположением границ (вместе с местоположением границ, рассматриваемых в суде, третейском суде))

Кadaстровый номер участка

Сведения о снятии возражений о местоположении границ земельного участка

Лица, персональные данные которых содержатся в настоящем акте согласования местоположения границ, подтверждают свое согласие, а так же согласие представляемого ими лица на обработку персональных данных (в том числе в целях предоставления государственных услуг) в том числе в автоматизированном режиме, включая принятие решений на их основе органом, осуществляющим государственный кадастровый учет и государственную регистрацию недвижимости, в целях предоставления государственных услуг.

СНИЛС  
№ 114-215-402196

Правдин В.М.  
фамилия, инициалы

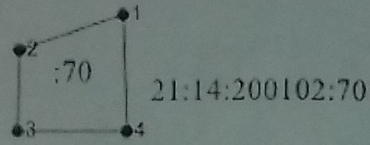
Кadaстровый номер участка

Содержание возражений о местоположении границ земельного участка

Содержание возражений о местоположении границ (вместе с местоположением границ (вместе с местоположением границ, рассматриваемых в суде, третейском суде))

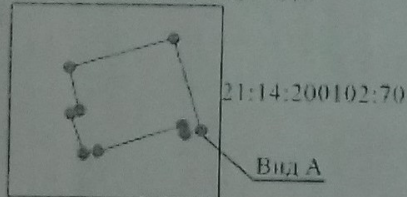
# Чертеж земельного участка

Васькина 18а-418



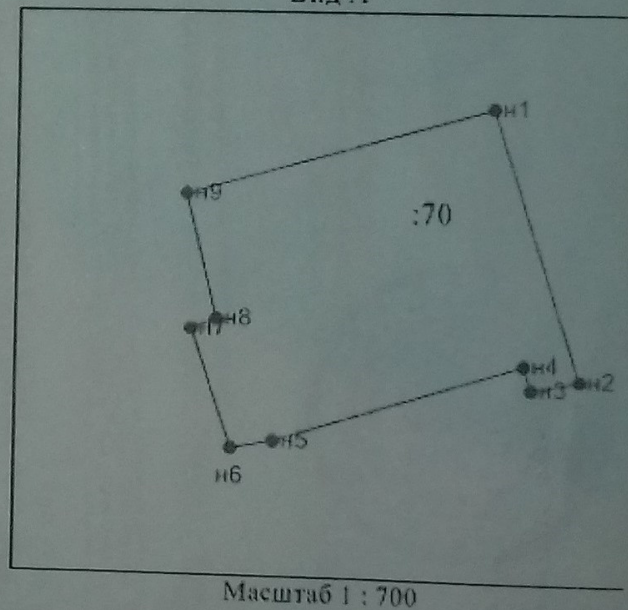
21:14:200102

Уточненный Васькина 18а-418



Масштаб 1 : 2 000

Вид А



## СЛОВНЫЕ ОБОЗНАЧЕНИЯ

:70 обозначение уточняемого земельного участка

— граница уточняемого земельного участка, установленная при проведении кадастровых работ  
• характерная точка границы уточняемого земельного участка